








M 1 : 200/100



- |   |                                   |
|---|-----------------------------------|
|  | GEOL_ELUVIUM RULY                 |
|  | GEOL_HORNINA NEPORUŠENÁ           |
|  | GEOL_HORNINA ROZLOŽENÁ ALTEROVANÁ |
|  | GEOL_HORNINA SILNĚ PORUŠENÁ       |
|  | GEOL_HORNINA SLABĚ PORUŠENÁ       |
|  | GEOL_HORNINA STŘEDNĚ PORUŠENÁ     |
|  | GEOL_PODRCENÁ ZÓNA                |

DOKUMENTACI LZE UŽÍVAT POUZE VE SMYSLU PŘÍSLUŠNÉ SMLOUVY O DÍLO. VÝKRES, ČI JEHO ČÁST, MŮŽE BÝT KOPÍROVÁN NEBO JINÝM ZPŮSOBEM ROZŠÍŘOVÁN POUZE PO PŘEDCHOZÍM SOUHLASU AUTORA DOKUMENTACE. © ŠINDLAR s.r.o.

VOZLOŽENÍ PŘEDCHOZÍM JEDNÁŠKOVÝM AUTOKRATICKÝM DOKUMENTACE: © ŠINDLAR S.R.O.					
VEDOUČÍ PROJEKTU  Ing. Roman Bárta		VYPRACOVAL   Ing. Roman Bárta		KONTROLOVAL  Ing. Jiří Kaplan	
				AUTORIZACE  Ing. Miloslav Šindlar	
				STAVBY VODNÍHO HOSPODÁŘSTVÍ A KRAJINNÉHO INŽENÝRSTVÍ  ŠINDLAR S.R.O., Na Brně 372/2a, 500 06 Hradec Králové, IČO 260 03 236	
KRAJ: Ústecký			STAVEBNÍ ÚŘAD: Litvínov		FORMÁT  2 x A4
KATASTRÁLNÍ ÚZEMÍ: Meziboří					DATUM  červenec 2019
INVESTOR: VÚV TGM, v.v.i., Podbabská 2582/30, 160 00 Praha 6					STUPEŇ  DPS
Projektové práce a inženýrská činnost na pilotní lokalitě Meziboří			ČÍSLO ZAKÁZKY  20190089		
			SOUŘADNÁ / VÝŠKOVÝ SYSTÉM  Bpv		
			INTERVAL VRSTEVNIC  		
Vzorový příčný řez			MĚŘÍTKO  1 : 200/100	ČÍSLO KOPIE	
			Č. VÝKRESU  D.4.		